

ROMÂNIA
JUDEȚUL PRAHOVA
CONSILIUL LOCAL AL MUNICIPIULUI PLOIEȘTI

HOTĂRÂREA NR.
privind actualizarea „Inventarului bunurilor care alcătuiesc domeniul public
al municipiului Ploiești” referitor la unele străzi din municipiul Ploiești

Consiliul Local al municipiului Ploiești:

Văzând Referatul de aprobare al domnilor consilieri Marcu Valentin, Tudor Aurelian-Dumitru, Frusina Nicolae-Vlad, Popa Gheorghe, Andreescu Costel, Vîscan Robert-Ionuț și Ștefan Alexandru și Raportul de specialitate înregistrat sub nr..... la Direcția Gestiune Patrimoniu prin care se propune **actualizarea „Inventarului bunurilor care alcătuiesc domeniul public al municipiului Ploiești” referitor la unele străzi din municipiul Ploiești;**

Luând în considerare faptul că imobilele terenuri ce fac obiectul prezentei hotărâri fac parte din domeniul public al municipiului Ploiești, potrivit prevederilor Ordonanței de Urgență nr. 57 din 3 iulie 2019 privind Codul administrativ, cu modificările și completările ulterioare și figurează ca poziții distincte în *“Inventarul bunurilor care alcătuiesc domeniul public al municipiului Ploiești”* – anexa A, A1, poz.121, respectiv poz.407 ;

Potrivit Raportului din data de 13.09.2022 al Comisiei speciale având ca atribuții întocmirea și actualizarea *“Inventarului bunurilor care alcătuiesc domeniul public și privat al municipiului Ploiești”* conform prevederilor Ordonanței de Urgență a Guvernului nr.57/03.07.2019 privind Codul Administrativ și a Normelor Tehnice din 14 mai 2020 pentru întocmirea inventarului bunurilor care alcătuiesc domeniul public și privat al comunelor, al orașelor, al municipiilor și al județelor aprobate prin Hotărârea de Guvern nr.392/14.05.2020, desemnată prin Dispoziția nr.971/11.03.2020 a Primarului municipiului Ploiești, cu modificările și completările ulterioare;

În conformitate cu Avizul din data de 23.09.2022 al Comisiei nr. 2 – Valorificarea Patrimoniului, Servicii către Populație, Comerț, Turism, Agricultură, Promovare Operațiuni Comerciale;

În temeiul prevederilor art. 129 alin.1 și alin. 2 lit.c), art.139, art.196 alin(1) lit.a) și art. 286, alin.(4) din Ordonanța de Urgență nr. 57 din 3 iulie 2019 privind Codul administrativ, cu modificările și completările ulterioare,

HOTĂRĂȘTE:

Art.1.(1). Se aprobă actualizarea Anexei A1 la Hotărârea nr.225/1999 a Consiliului Local al municipiului Ploiești privind însușirea "*Inventarului bunurilor care alcătuiesc domeniul public al municipiului Ploiești*", după cum urmează:

- la poziția 121, referitoare la strada Cameliei, coloana 4 va avea următorul cuprins: Suprafața = 34696 mp, Tip carosabil = asfalt; Lungime = 2,099 km;

- la poziția 407, referitoare la strada Rapsodiei, coloana 4 va avea următorul cuprins: Suprafața = 6587 mp, Tip carosabil = asfalt; Lungime = 0,414 km;

(2). Imobilele menționate la alin.(1) se identifică potrivit planurilor de amplasament și delimitare - Anexele nr.1 și 2 care fac parte integrantă din prezenta hotărâre.

Art.2. Direcția Gestiune Patrimoniu va duce la îndeplinire prevederile prezentei hotărâri.

Art.3. Direcția Administrație Publică, Juridic–Contencios, Achiziții Publice, Contracte va aduce la cunoștință celor interesați prevederile prezentei hotărâri.

Data în Ploiești, astăzi

PREȘEDINTE DE ȘEDINȚĂ,

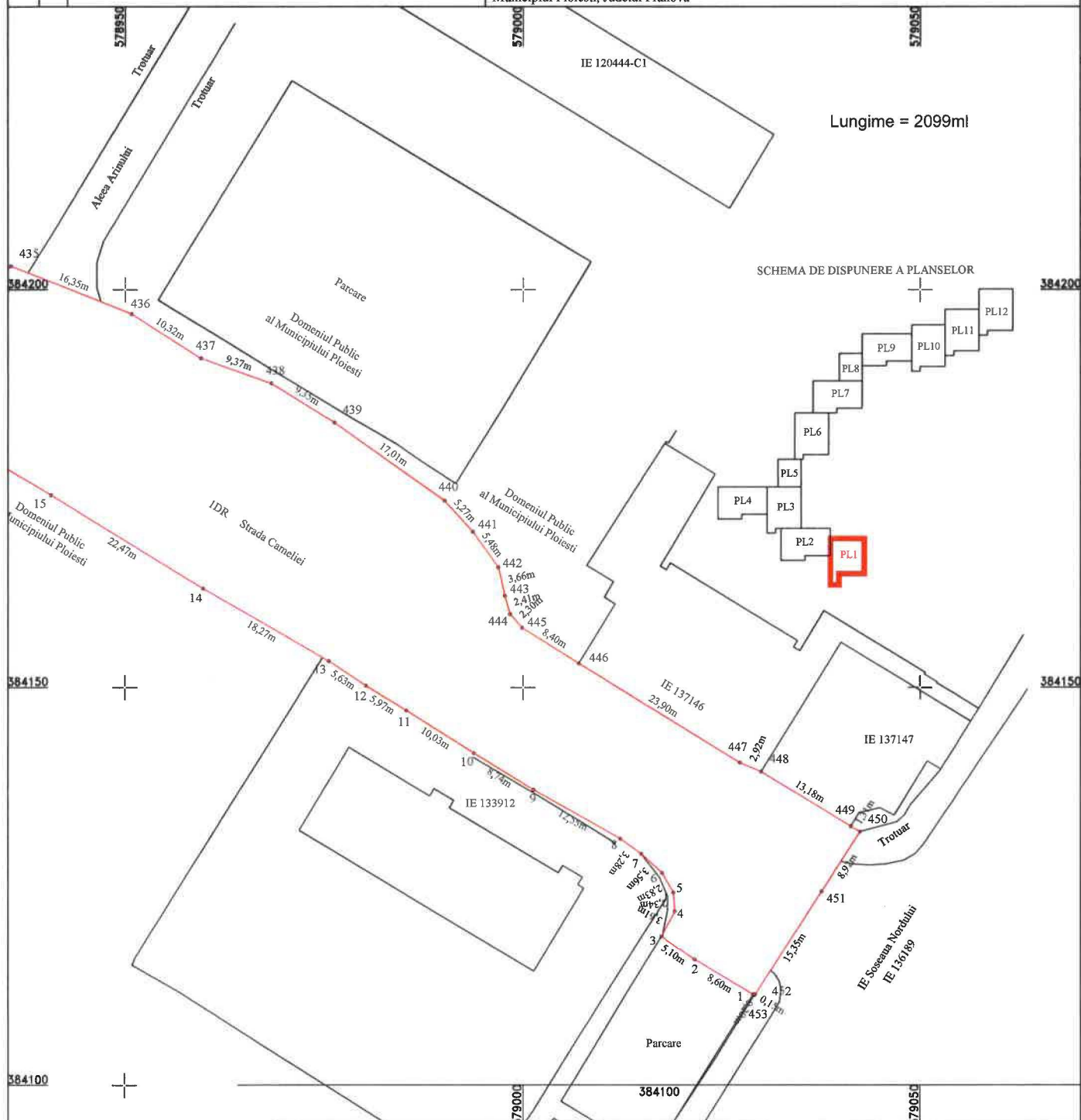
**CONTRASEMNEAZĂ
SECRETAR GENERAL,
Mihaela Lucia Constantin**

PLAN DE AMPLASAMENT SI DELIMITARE A IMOBILULUI

Anexa Nr. 1.35 la regulament

Scala 1:500

Nr. cadastral	Suprafata masurata a imobilului (mp)	Adresa imobilului:
	34696	Str. Cameliei, Municipiul Ploiesti
Nr. Cartea Funciara		Unitatea Administrativ Teritoriala (UAT)
		Municipiul Ploiesti, Judetul Prahova



A. Date referitoare la teren

Nr. parcela	Categorie de folosinta	Suprafata (mp)	Mențiuni
1	Dr	34696	Imobil neîmprejmuit, delimitat de domeniul public (alei, strazi, drumuri).
Total		34696	

B. Date referitoare la construcții

Cod	Destinația	Suprafata construita la sol (mp)	Mențiuni
Total			

Suprafata din act (mp) = 9250

Suprafata totala masurata a imobilului (mp) = 34696

Executant: S.C. TOPO HANS IMPEX S.R.L.

Confirm executarea masuratorilor la teren, corectitudinea întocmirii documentatiei cadastrale si corespondenta acestora cu realitatea din teren

Digitally signed by Mihai-Alexandru Hruza
 Hruza
 DN: cn=Mihai-Alexandru Hruza, o=Hruza, givenName=Mihai-Alexandru, c=RO, serialNumber=HMA11, c=TOPO
 H.A.N.S. IMPEX S.R.L., 2.5.4.97#RD3823176
 Date: 2022.07.28 10:48:41 +03'00'

Data: Iunie 2022

Inspector:

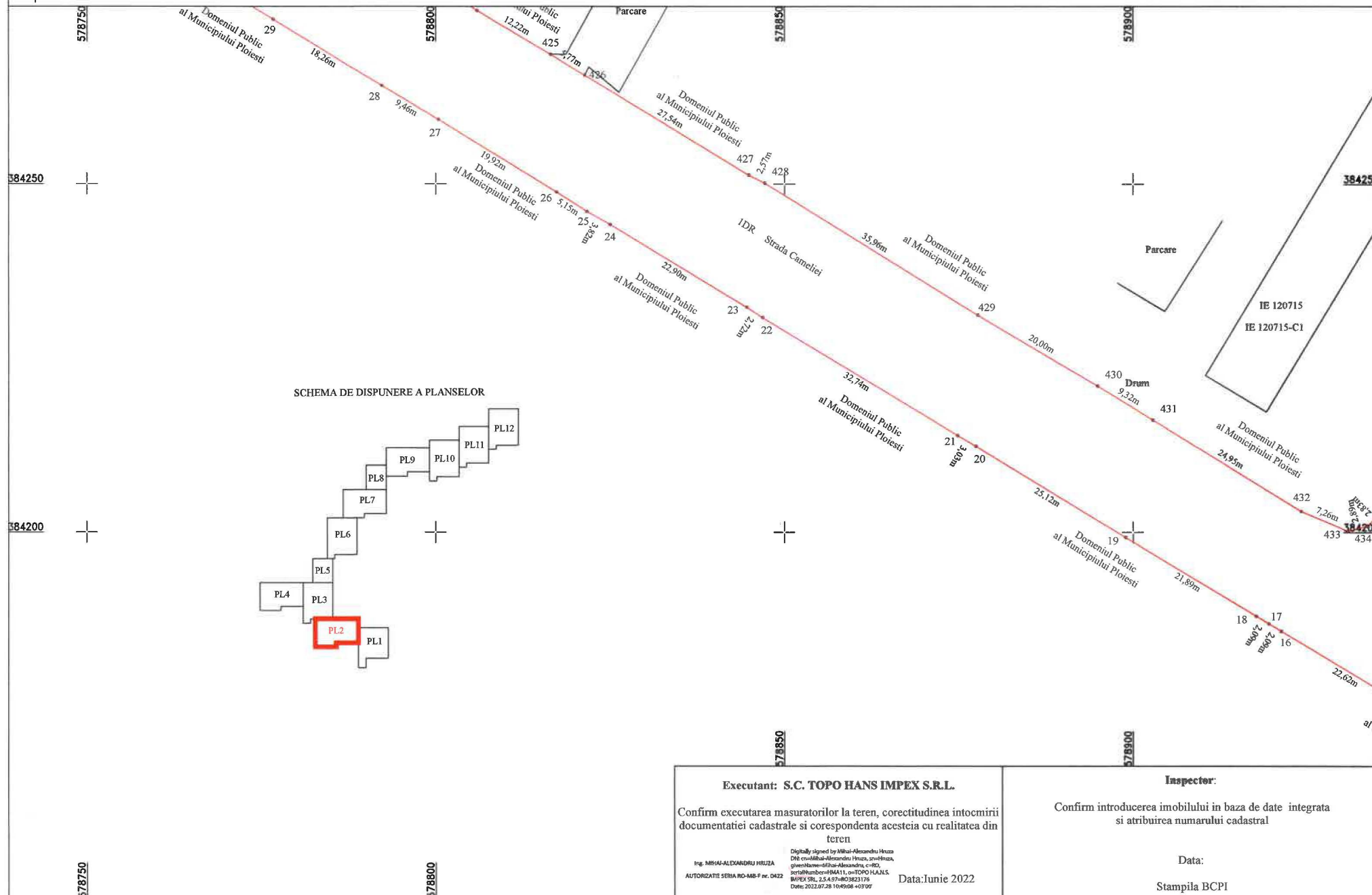
Confirm introducerea imobilului in baza de date integrata si atribuirea numarului cadastral

Data:

Stampila BCPI

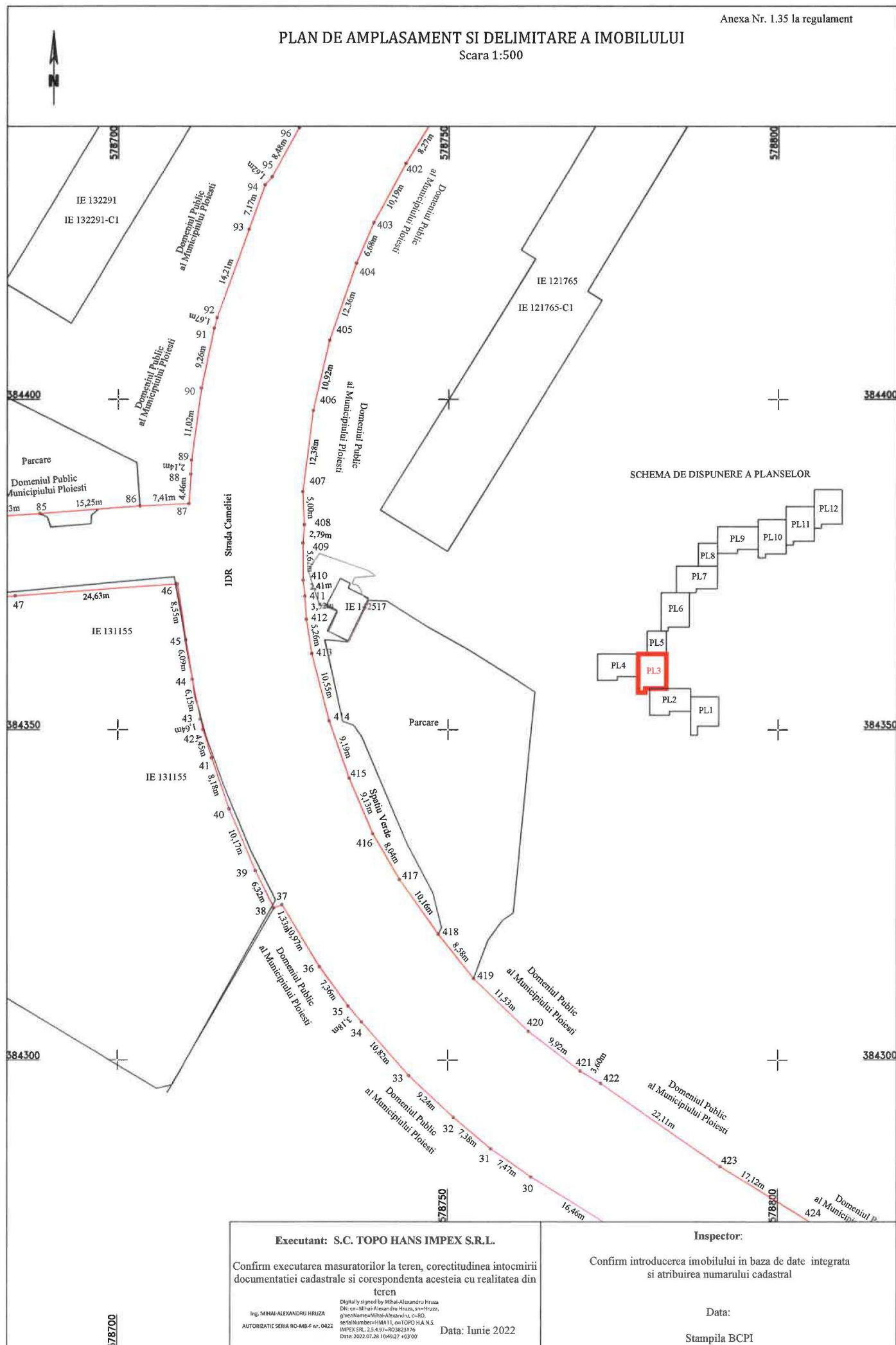
PLAN DE AMPLASAMENT SI DELIMITARE A IMOBILULUI

Scara 1:500



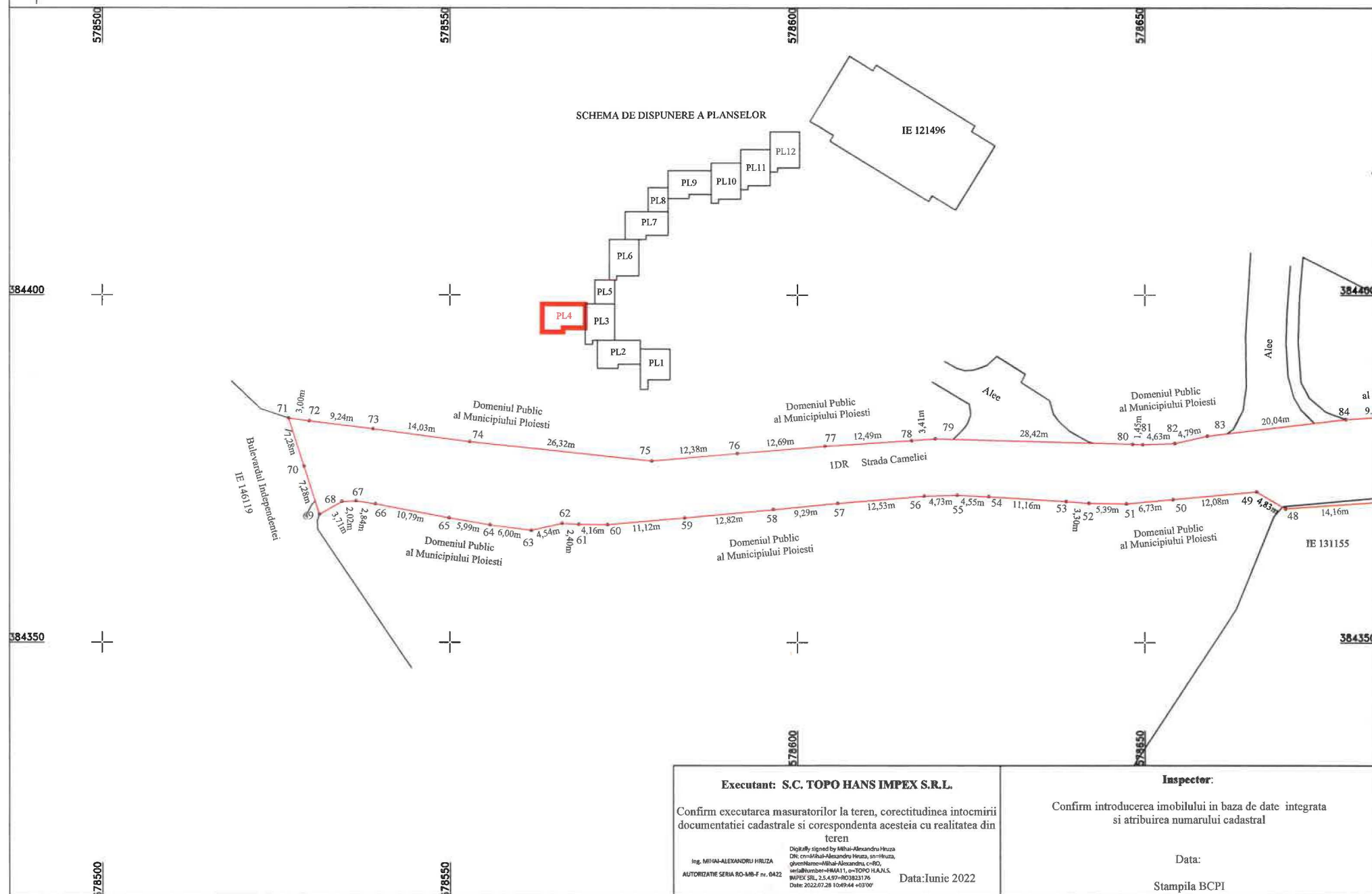
PLAN DE AMPLASAMENT SI DELIMITARE A IMOBILULUI

Scara 1:500



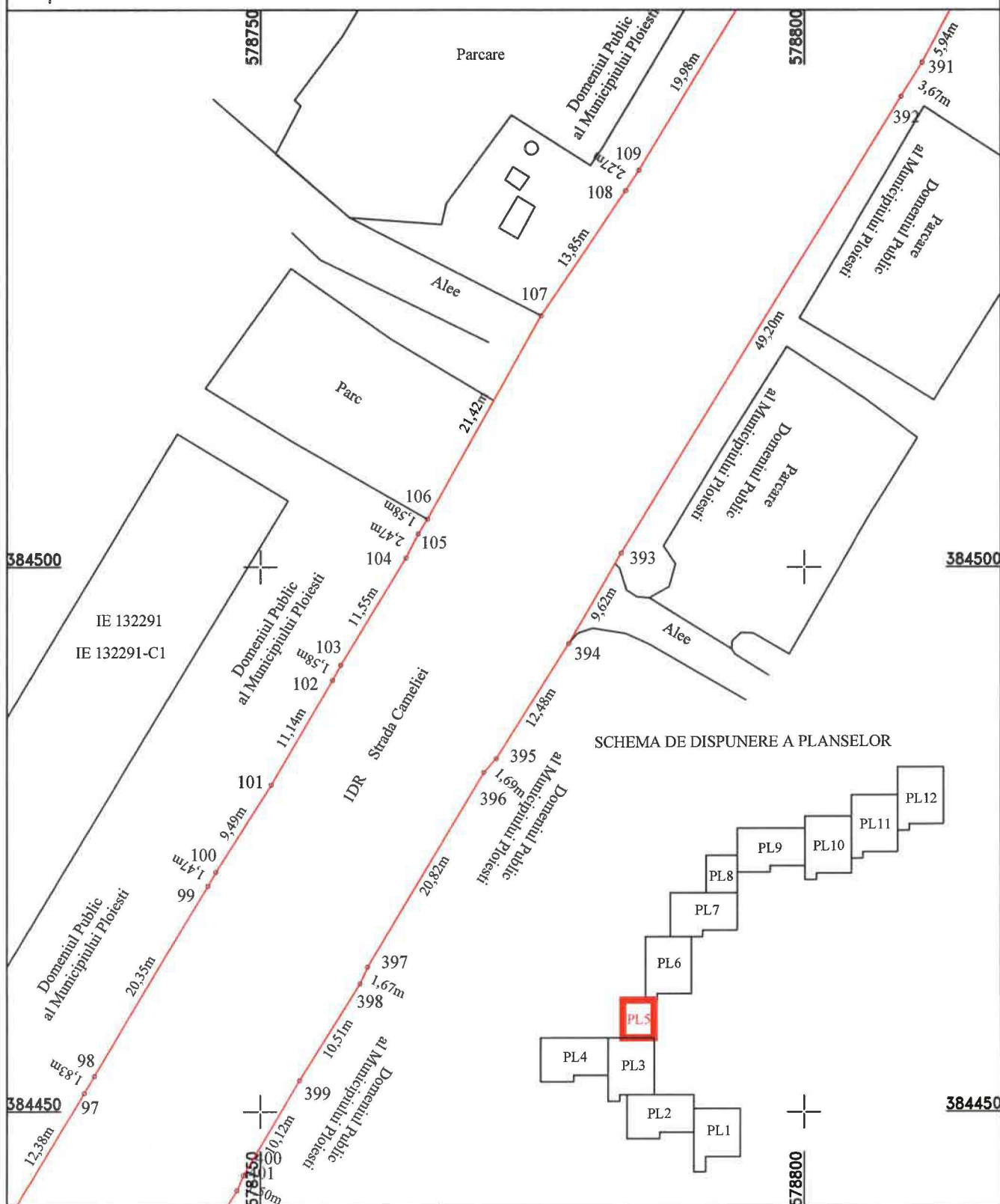
PLAN DE AMPLASAMENT SI DELIMITARE A IMOBILULUI

Scara 1:500



PLAN DE AMPLASAMENT SI DELIMITARE A IMOBILULUI

Scara 1:500



Executant: S.C. TOPO HANS IMPEX S.R.L.

Confirm executarea masuratorilor la teren, corectitudinea intocmirii documentatiei cadastrale si corespondenta acestora cu realitatea din teren

Ing. MIHAI-ALEXANDRU HRUZA
AUTORIZATIE SERIA RO-MB-F nr. 0422

Digitally signed by Mihai-Alexandru Hruza
DN: cn=Mihai-Alexandru Hruza, s=Hruza,
givenName=Mihai-Alexandru, c=RO,
serialNumber=HMA11, o=TOPO H.A.N.S.
IMPEX SRL, 2.5.4.97=RO3823176
Date: 2022.07.28 10:50:04 +03'00'

Data: Iunie 2022

Inspector:

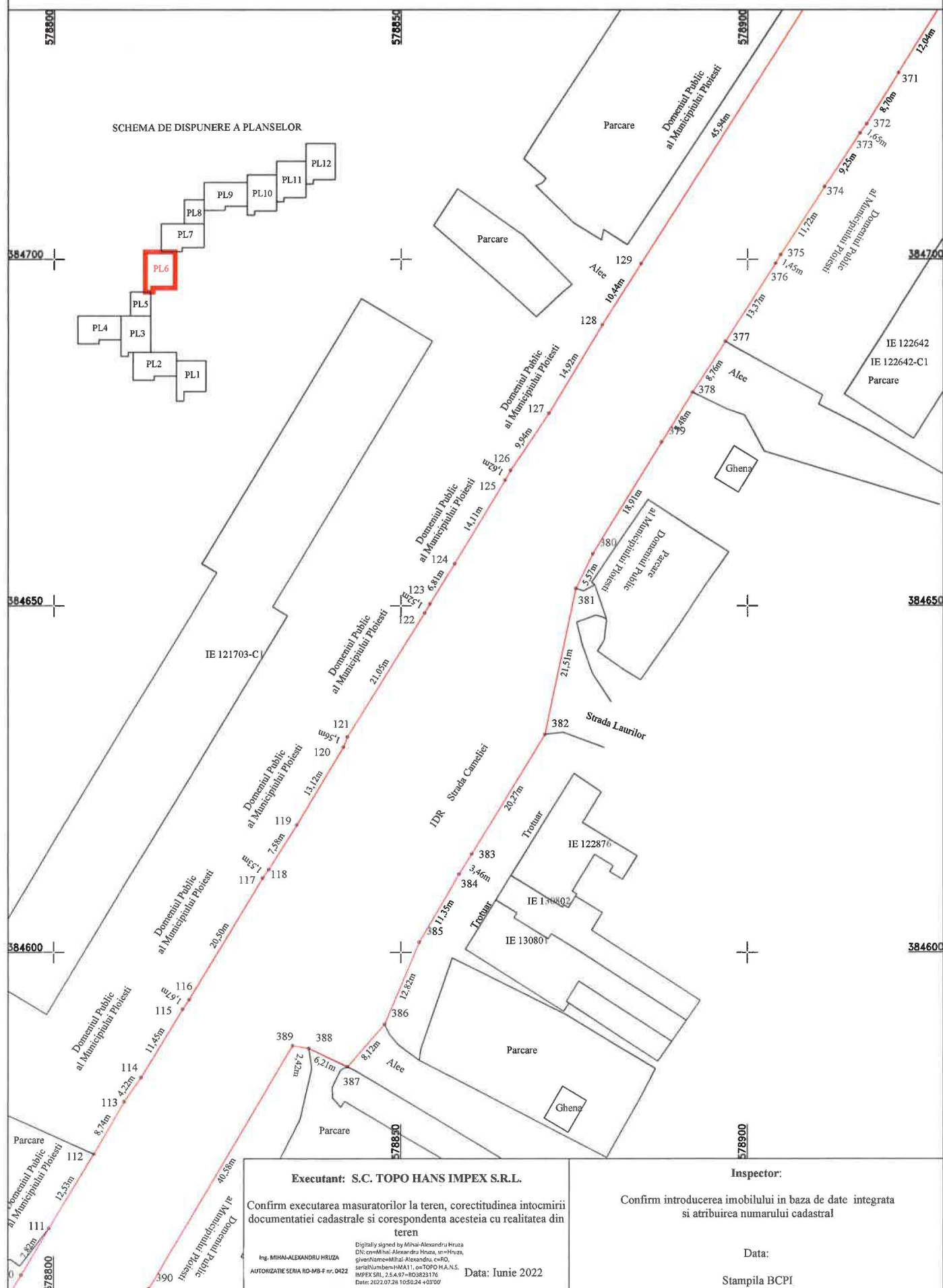
Confirm introducerea imobilului in baza de date integrata si atribuirea numarului cadastral

Data:

Stampila BCPI

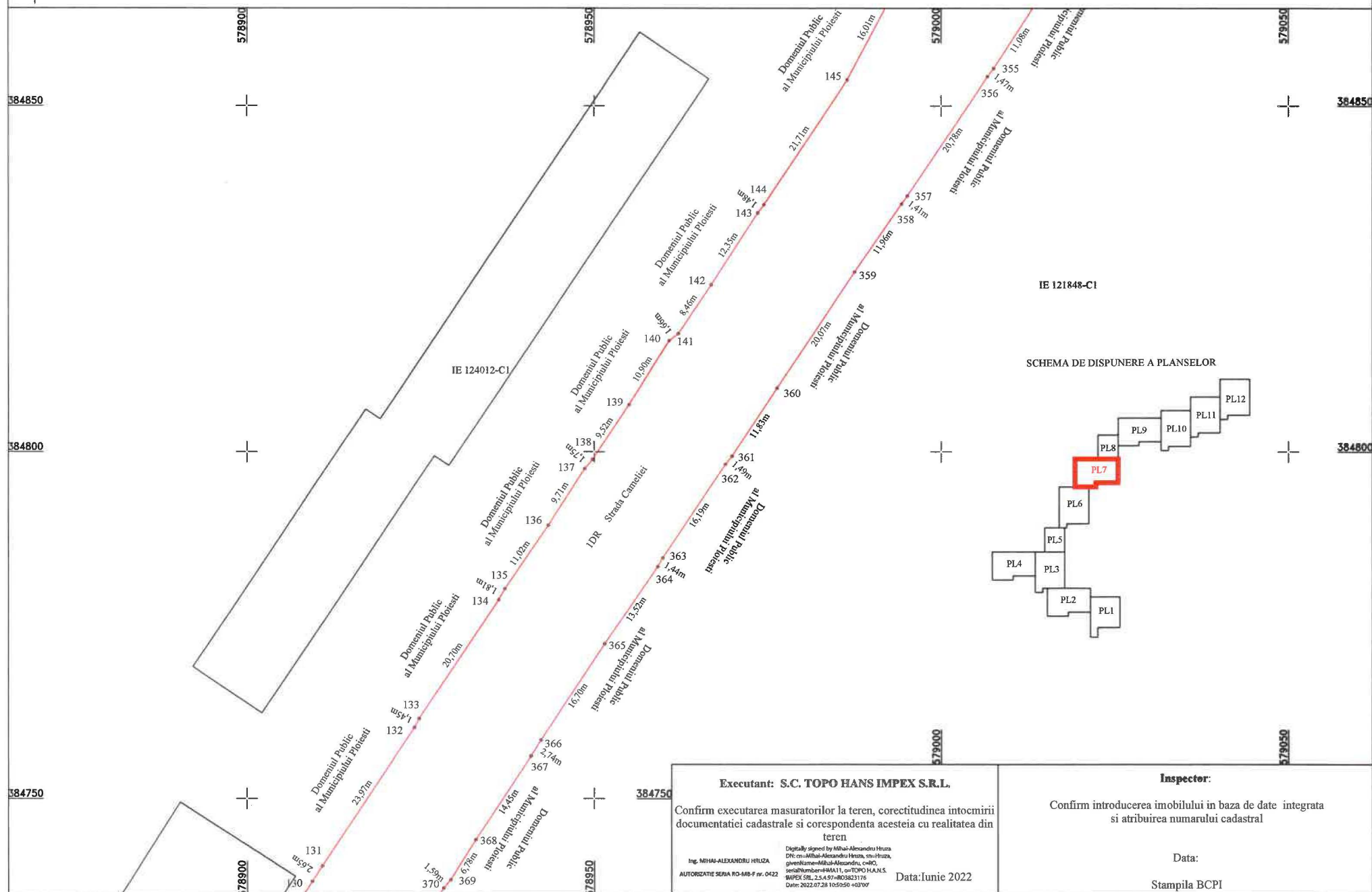
PLAN DE AMPLASAMENT SI DELIMITARE A IMOBILULUI

Scara 1:500



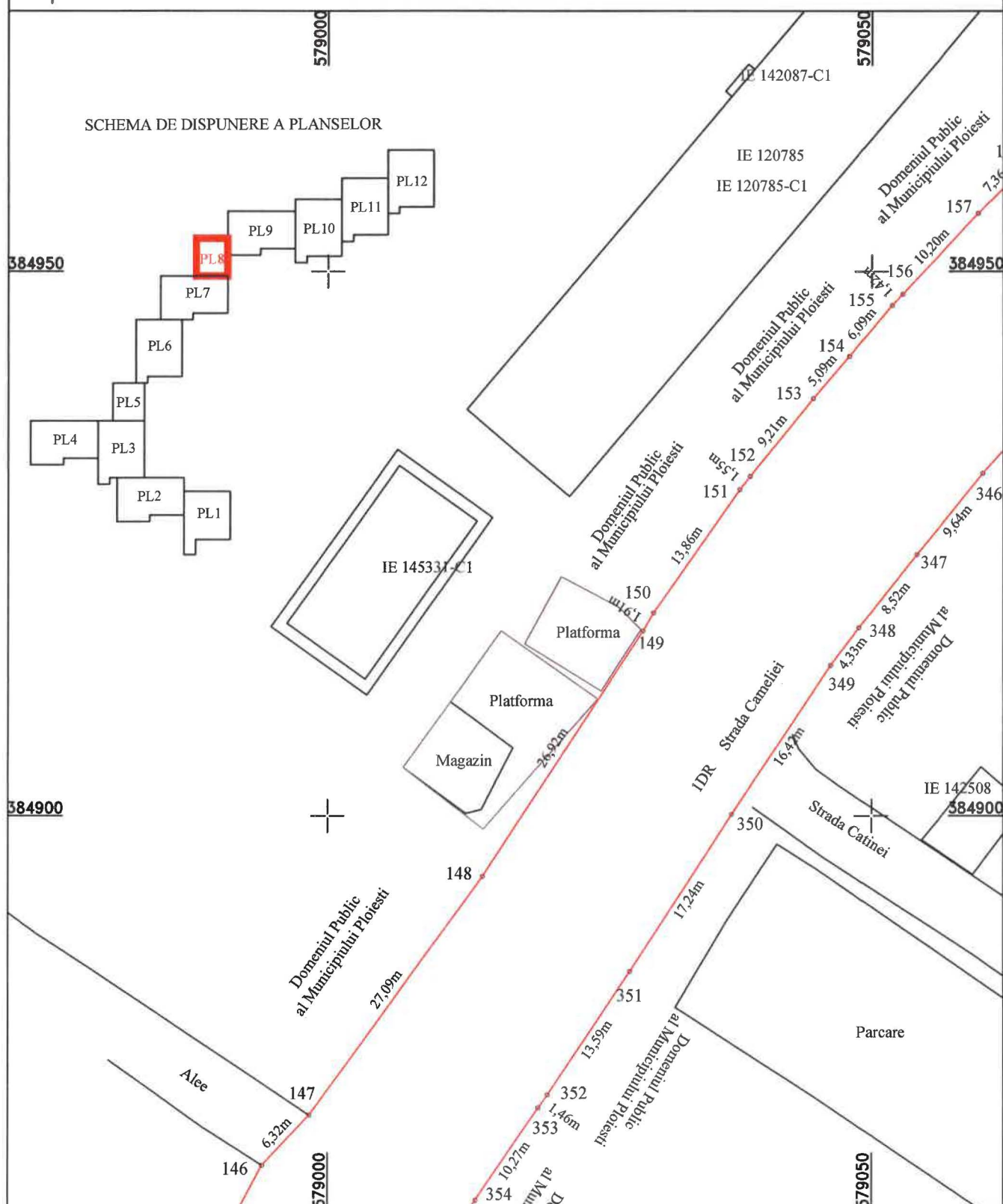
PLAN DE AMPLASAMENT SI DELIMITARE A IMOBILULUI

Scara 1:500



PLAN DE AMPLASAMENT SI DELIMITARE A IMOBILULUI

Scara 1:500



Executant: S.C. TOPO HANS IMPEX S.R.L.

Confirm executarea masuratorilor la teren, corectitudinea
intocmirii documentatiei cadastrale si corespondenta
acesteia cu realitatea din teren

Ing. MIHAI-ALEXANDRU HRUZA
AUTORIZATIE SERIA RO-MB-F nr. 0422
Date: 2022.07.28 10:51:21 +03:00

Data: Iunie 2022

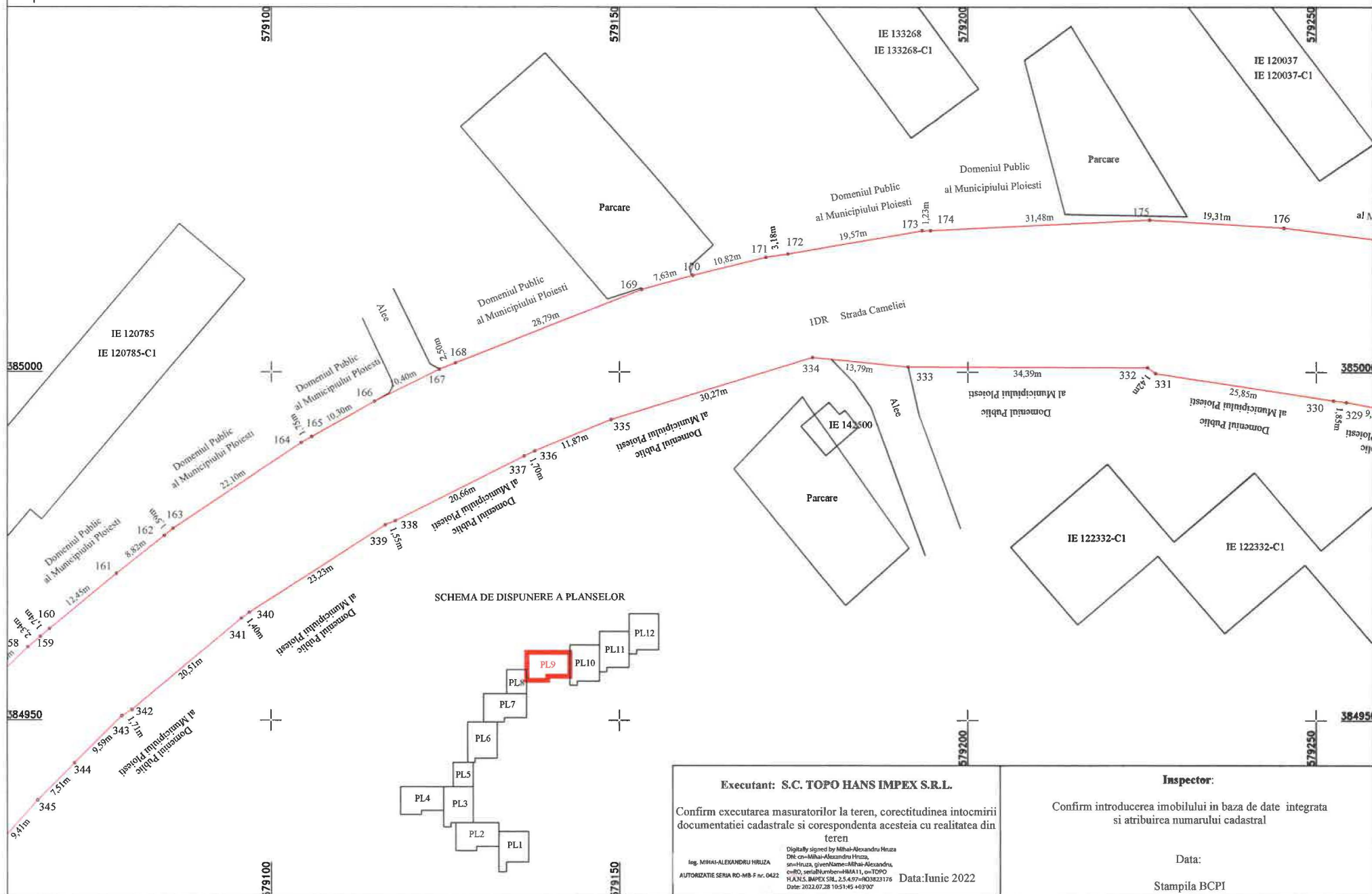
Inspector:

Confirm introducerea imobilului in baza de date integrata
si atribuirea numarului cadastral

Data:

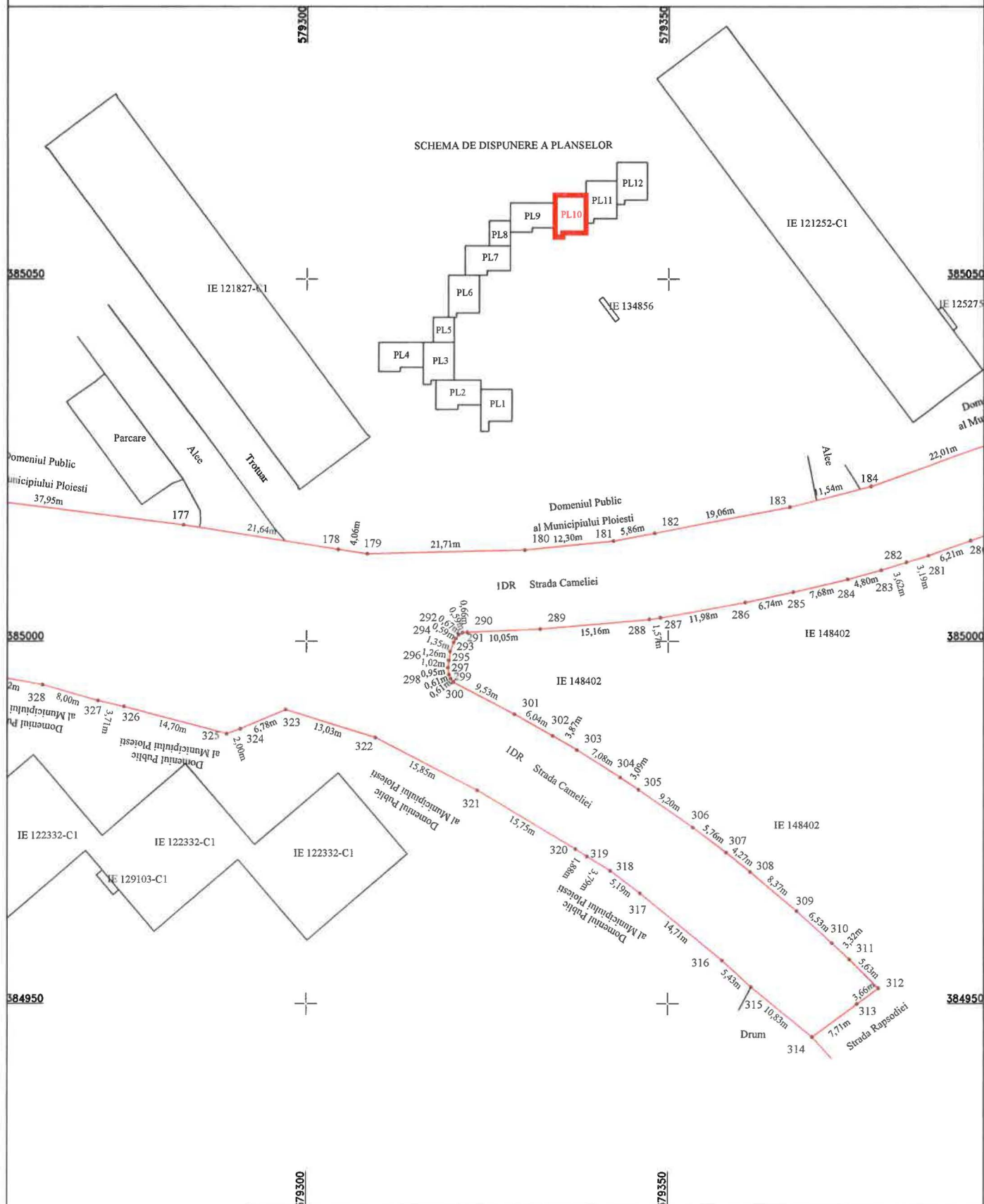
Stampila BCPI

Scara 1:500



PLAN DE AMPLASAMENT SI DELIMITARE A IMOBILULUI

Scara 1:500



Executant: S.C. TOPO HANS IMPEX S.R.L.

Confirm executarea masuratorilor la teren, corectitudinea intocmirii documentatiei cadastrale si corespondenta acesteia cu realitatea din teren

Ing. MIHAI-ALEXANDRU HRUZA

AUTORIZATIE SERIA RO-MB-F nr. 0432

Digitally signed by Mihai-Alexandru Hruza
DN: cn=Mihai-Alexandru Hruza, o=Hruza, email=Mihai-Alexandru.Hruza@topohans.ro, serialNumber=HMA11, ou=TOPO HANS, c=RO
MIPEX SRL, 25.4.97-RO3823176
Date: 2022.07.30 10:52:31 +03'00'

Data: Iunie 2022

Inspector:

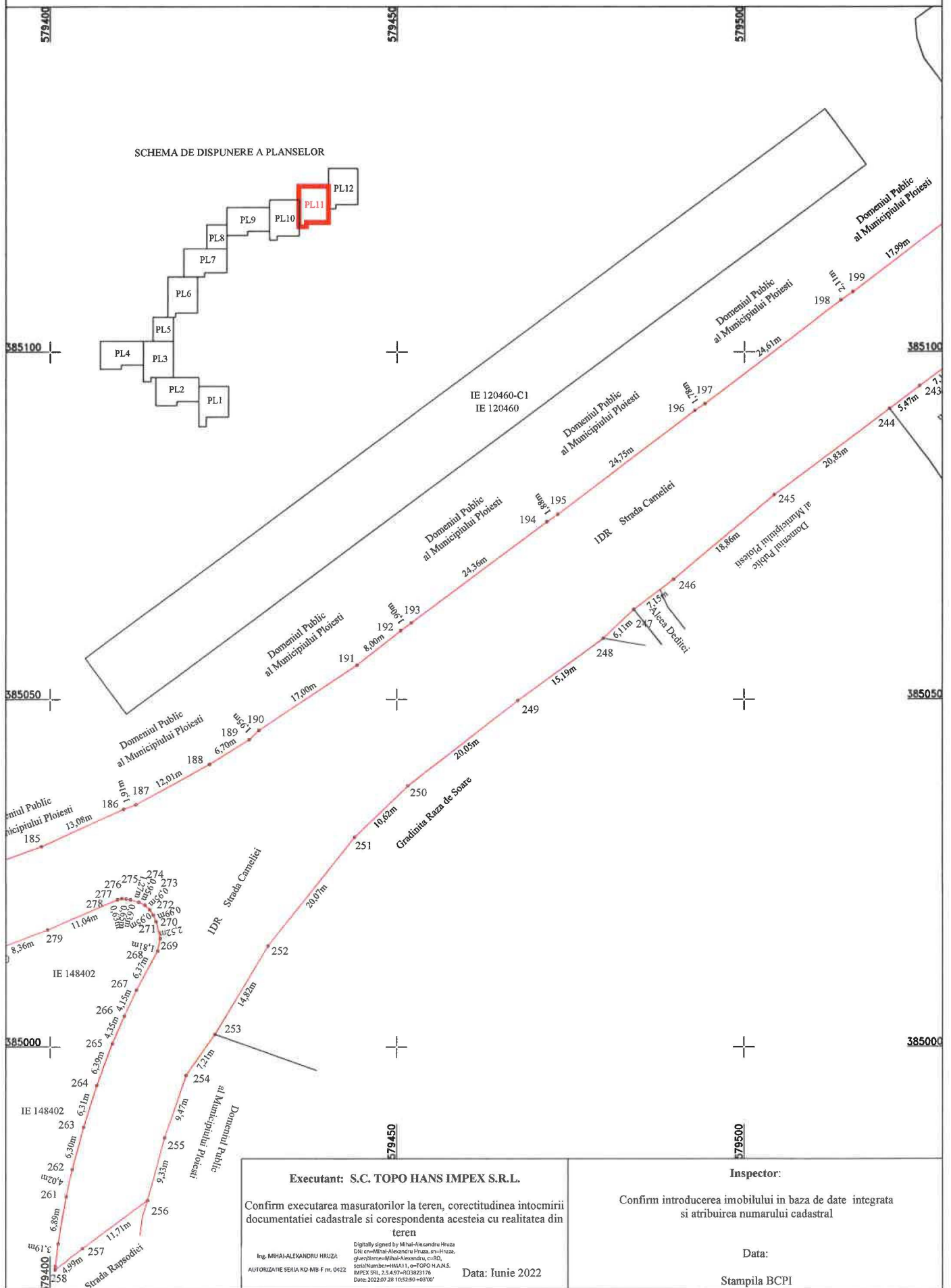
Confirm introducerea imobilului in baza de date integrata si atribuirea numarului cadastral

Data:

Stampila BCPI

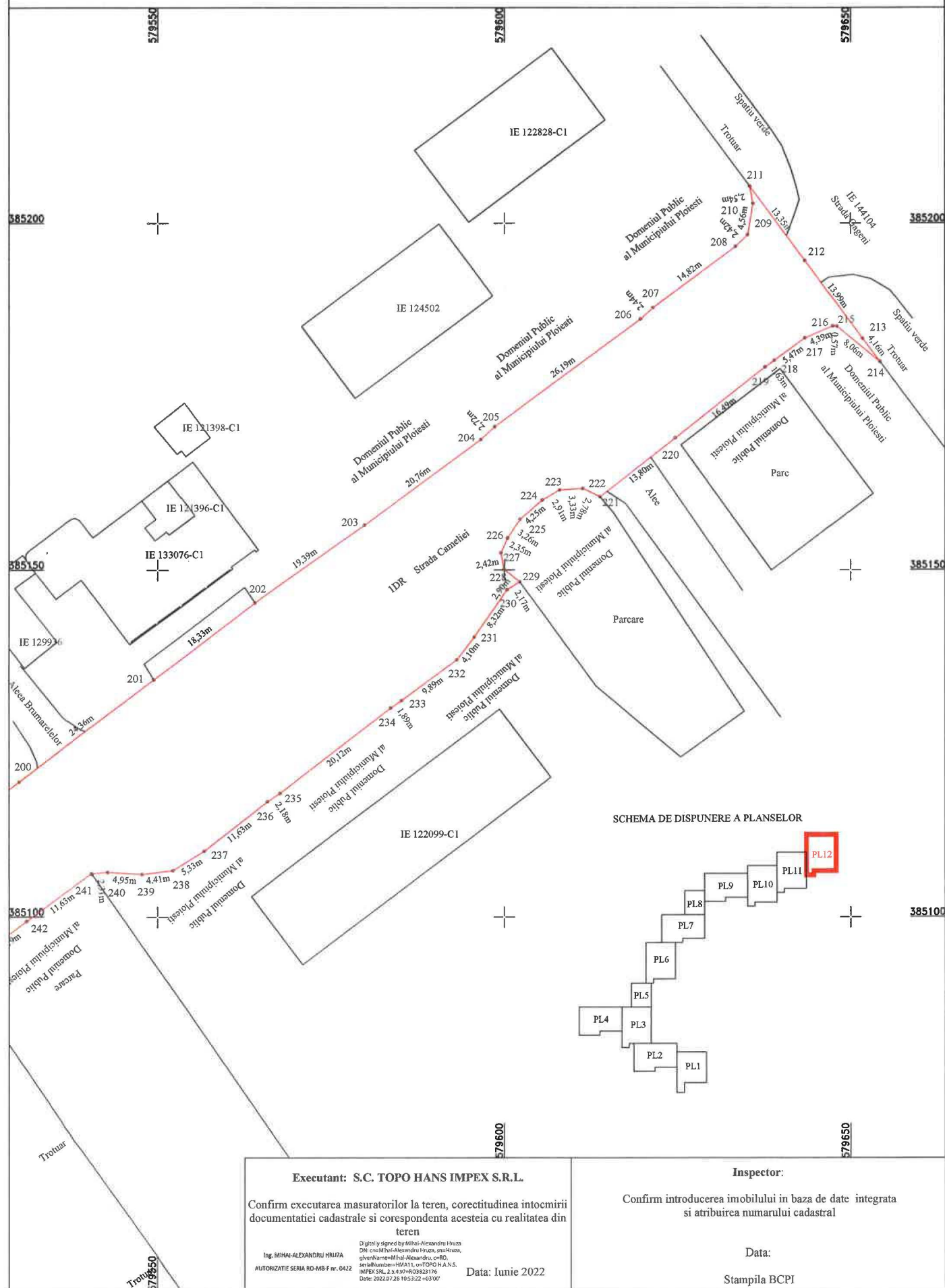


A diagram showing a staircase layout with 12 steps, labeled PL1 through PL12. The steps are arranged in a descending staircase pattern from right to left. PL12 is at the top right, and PL1 is at the bottom left. PL11 is highlighted with a red border.

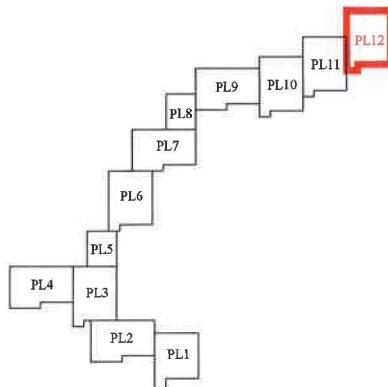


PLAN DE AMPLASAMENT SI DELIMITARE A IMOBILULUI

Scara 1:500



SCHEMA DE DISPUNERE A PLANSELOR



Executant: S.C. TOPO HANS IMPEX S.R.L.

Confirm executarea masuratorilor la teren, corectitudinea intocmirii documentatiei cadastrale si corespondenta acesteia cu realitatea din teren

Ing. MIHAI-ALEXANDRU HULUTA
Digitally signed by Mihai-Alexandru Huluta
 DN: cn=Mihai-Alexandru Huluta, o=Huluta, email=Mihai-Alexandru.Huluta@topohans.ro, serialNumber=004111, c=RO, imPEX SRL 2.5.4.97#03823176
 Date: 2022.07.28 10:53:22 +03'00'

Data: Iunie 2022

Inspector:

Confirm introducerea imobilului in baza de date integrata si atribuirea numarului cadastral

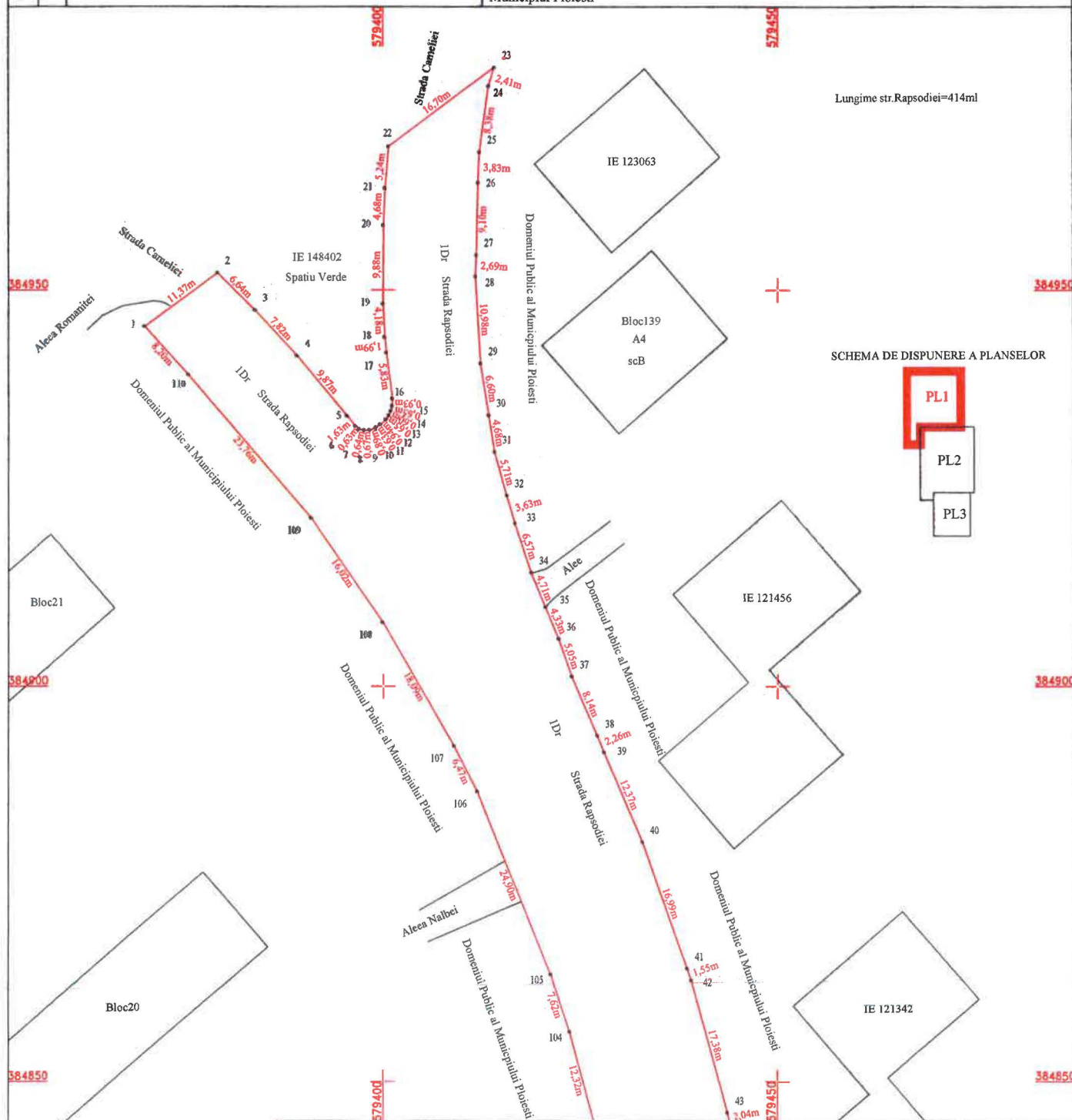
Data:

Stampila BCPI

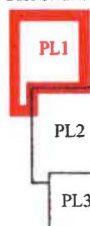
PLAN DE AMPLASAMENT SI DELIMITARE A IMOBILULUI

Scara 1:500

Nr. cadastral	Suprafata masurata a imobilului (mp)	Adresa imobilului:
	6587	Str. Rapsodiei, Municipiul Ploiesti, Jud. Prahova
Nr. Cartea Funciara		Unitatea Administrativ Teritoriala (UAT)
		Municipiul Ploiesti



SCHEMA DE DISPUNERE A PLANSELOR



A. Date referitoare la teren

Nr. parcela	Categorie de folosință	Suprafata (mp)	Mențiuni
1	Dr	6587	Imobil neîmprejmuit, delimitat de domeniul public (alei, strazi, drumuri)
	Total	6587	

B. Date referitoare la construcții

Cod	Destinația	Suprafata construita la sol (mp)	Mențiuni

Suprafata din act (mp) =
Suprafata totala masurata a imobilului (mp) = 6587

Executant: S.C. TOPO HANS IMPEX S.R.L.

Confirm executarea masuratorilor la teren, corectitudinea întocmirii documentatiei cadastrale si corespondenta acestora cu realitatea din teren

Ing. MIHAIL ALEXANDRU MIHAELA
AUTORIZATII SERIA PQ-MB-4 nr. 0423
Data: 2022.09.21 17:04:53 40300

Inspector:

Confirm introducerea imobilului in baza de date integrata si atribuirea numarului cadastral

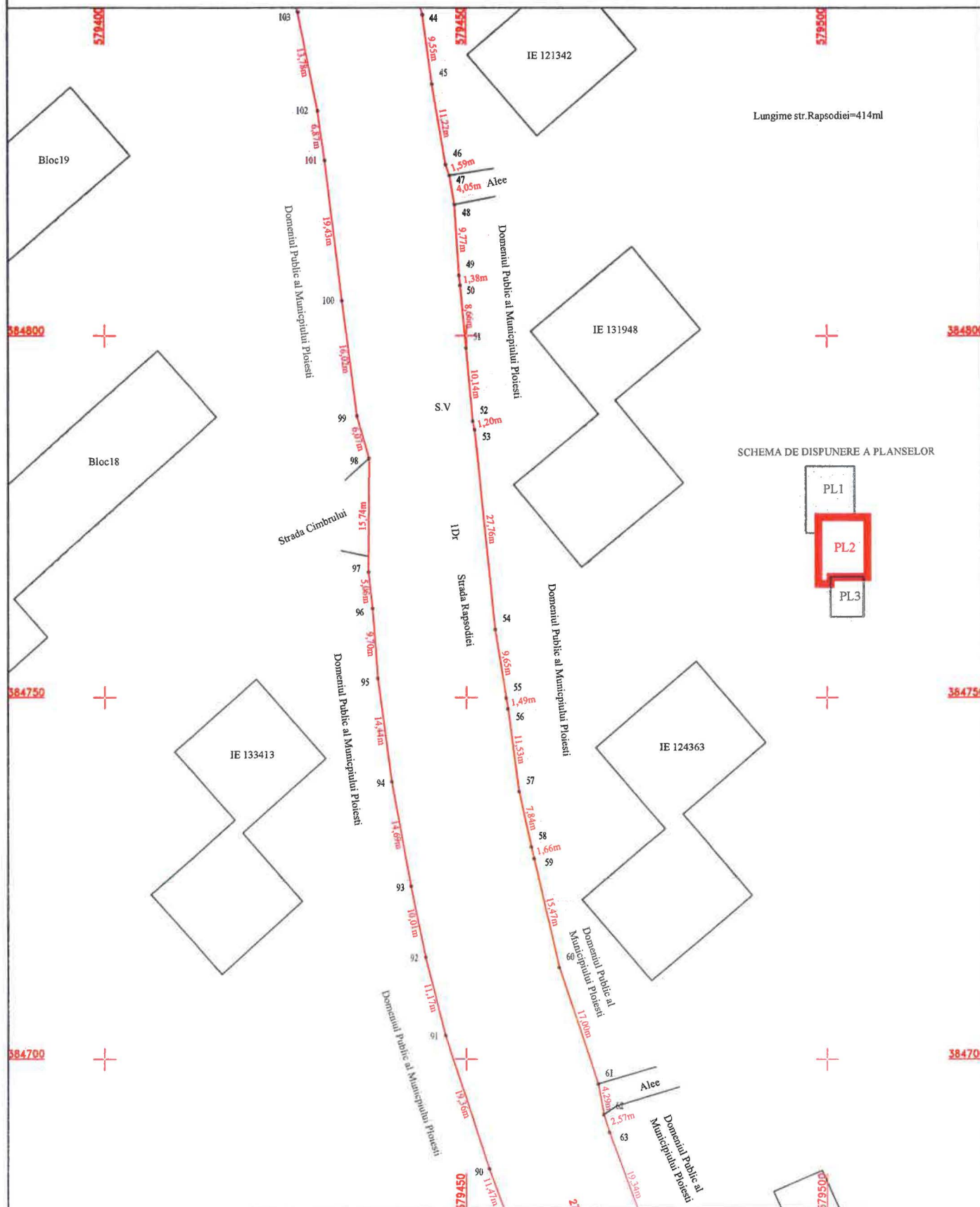
Data:

Data: Iunie 2022

Stampila BCPI

PLAN DE AMPLASAMENT SI DELIMITARE A IMOBILULUI

Scara 1:500



Lungime str. Rapsodie=414ml

SCHEMA DE DISPUNERE A PLANSELOR



Executant: S.C. TOPO HANS IMPEX S.R.L.

Confirm executarea masuratorilor la teren, corectitudinea intocmirii documentatiei cadastrale si corespondenta acesteia cu realitatea din teren

Data: Iunie 2022

Inspector:

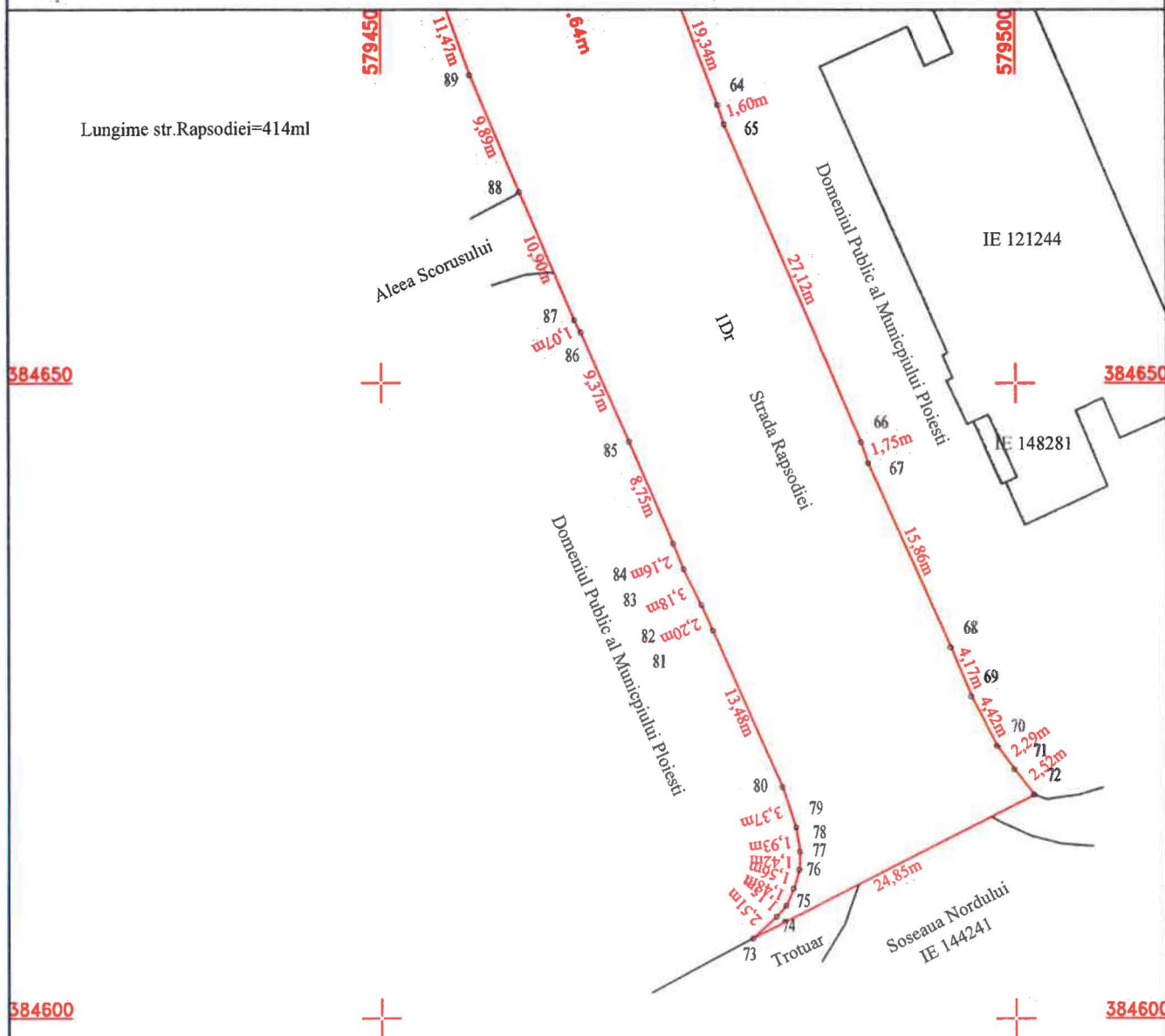
Confirm introducerea imobilului in baza de date integrata si atribuirea numarului cadastral

Data:

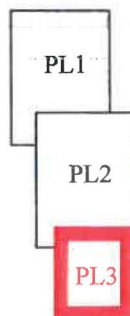
Stampila BCPI

PLAN DE AMPLASAMENT SI DELIMITARE A IMOBILULUI

Scara 1:500



SCHEMA DE DISPUNERE A PLANSELOR

**Executant: S.C. TOPO HANS IMPEX S.R.L.**

Confirm executarea masuratorilor la teren, corectitudinea
intocmirii documentatiei cadastrale si corespondenta
acesteia cu realitatea din teren

Data: Iunie 2022

Inspector:

Confirm introducerea imobilului in baza de date integrata
si atribuirea numarului cadastral

Data:

Stampila BCPI